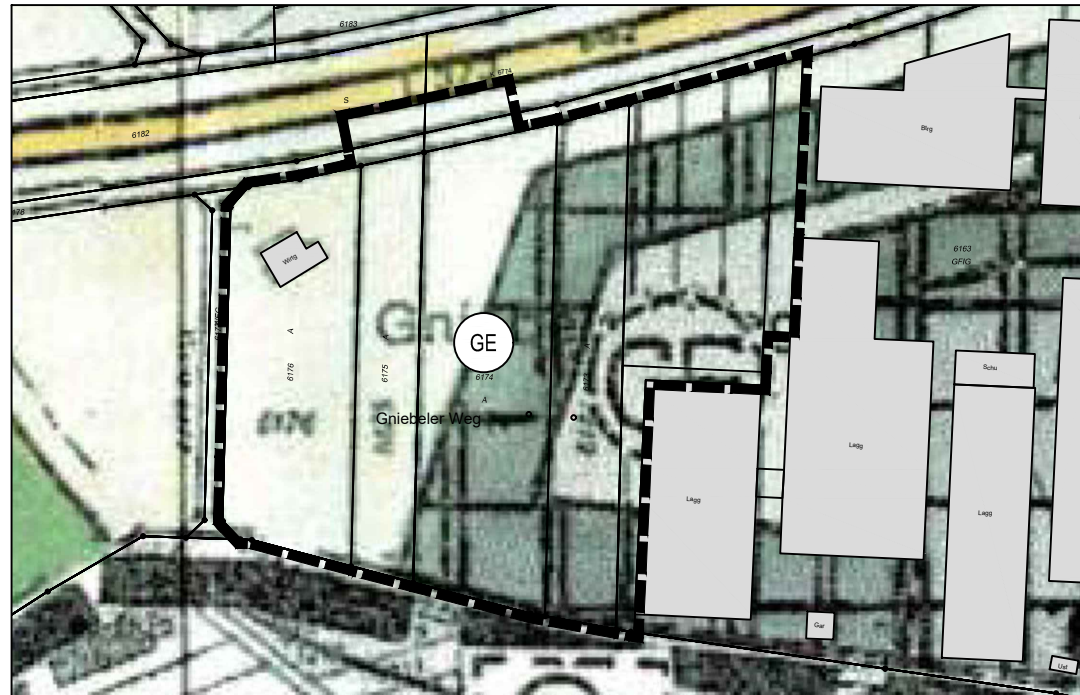


Gemeinde Walddorfhäslach






Flächennutzungsplanteiländerung

Flächennutzungsplanteiländerung im Bereich des
Bebauungsplans "Moldex / Metric - Erweiterung 2023" (Bestand)

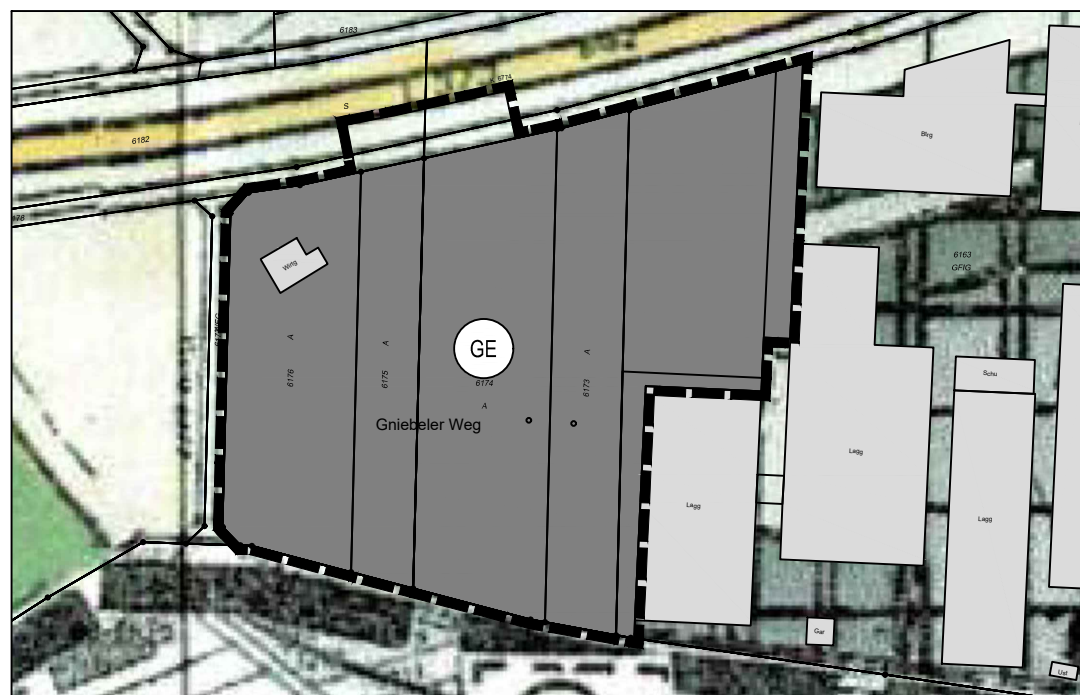


Planzeichenerklärung

Art der baulichen Nutzung (§ 5 Abs. 2 Nr. 1 BauGB)

- | | |
|---|--|
|  Landwirtschaftliche Flächen (vorhanden) |  Gewerbliche Bauflächen (geplant) |
|  Gewerbliche Bauflächen (vorhanden) | Kennzeichnungen und Nachrichtliche Übernahmen |
|  Gewerbliche Bauflächen (vorhanden) |  Grenze des räumlichen Geltungsbereichs |

Flächennutzungsplanteiländerung im Bereich des
Bebauungsplans "Moldex / Metric - Erweiterung 2023" (Planung)



Übersichtskarte



unmaßstäblich

Kartendaten

Auftraggeber

Gemeinde Walddorfhäslach

Projekt

Flächennutzungsplanteiländerung im Bereich des
Bebauungsplans "Moldex / Metric - Erweiterung 2023"

	Name	Datum	Maßstab	1: 1.000
Bearbeitet	rb	26.10.23	Blattgröße	420/ 297
Gezeichnet	st	26.10.23	Projekt-Nr.	PK23-003

Planstand

Vorentwurf